









План границ объекта

Обзорная схема границ объекта



Масштаб 1:2469

Используемые условные знаки и обозначения:

- |   |  |
|---|--|
|  | Характерная точка границы объекта землеустройства  |
|  | Надписи номеров характерных точек границы объекта землеустройства  |
|  | Граница объекта землеустройства  |
|  | Существующая часть границы, имеющиеся в ЕГРН сведения о которой достаточны для определения ее местоположения |
|  | Надписи кадастрового номера земельного участка   |

Подпись \_\_\_\_\_

Дата 03 августа 2020 г.

*Место для оттиска печати (при наличии) лица, составившего описание местоположения границ объекта*

План границ объекта

Выносной лист № 1



Масштаб 1:500

Используемые условные знаки и обозначения:

Условные обозначения представлены на листе 2

Подпись \_\_\_\_\_

Дата 03 августа 2020 г.

*Место для оттиска печати (при наличии) лица, составившего описание местоположения границ объекта*

Текстовое описание местоположения границ объекта		
Прохождение границы		Описание прохождения границы
от точки	до точки	
1	2	3
-	-	-